

Mesto S A B I N O V

Námestie Slobody 57, 083 01 Sabinov, okr. Sabinov

č. 447/2023 – 15/Sa

V Sabinove, dňa 09.03.2023

Oznámenie o začatí územného konania a pozvanie na ústne konanie (Verejná vyhláška)

Východoslovenská distribučná a.s., Mlynská 31, 042 91 Košice v zastúpení **EL PRO KAN, s. r. o., M. R. Štefánika 212/181, 093 01 Vranov nad Topľou**, podali dňa **11.01.2023** návrh na vydanie územného rozhodnutia o umiestnení líniovej stavby „**Orkucany, ul. Kvetná, Mudroňova – úprava NN**“ na pozemkoch CKN parc. č. **442/2, 619, 344** k. ú. **Orkucany**.

Dňa 06.02.2023 bolo uskutočnené územné konanie, na ktorom účastníci konania vzniesli námietky k umiestneniu stavby – úprava NN vedenia na ich pozemku. Následne navrhovateľ na základe námietok vypracoval novú projektovú dokumentáciu s novým umiestnením stavby, ktorú doložil 08.03.2023.

Mesto Sabinov, stavebný úrad príslušný podľa § 117 zákona č. 50/1976 Zb. o územnom plánovaní a stavebnom poriadku (stavebný zákon) v znení neskorších predpisov v súlade s ustanovením § 36 stavebného zákona oznamuje začatie územného konania dotknutým orgánom štátnej správy a súčasne nariaďuje na prerokovanie návrhu ústne konanie spojené s miestnym zisťovaním na deň

31.03.2023 o 09.00 hod.

so stretnutím na **Spoločnom obecnom úrade pre územné plánovanie a stavebný poriadok, Námestie slobody 57 v Sabinove**.

Účastníci konania môžu svoje námietky a pripomienky k návrhu uplatniť najneskôr pri ústnom konaní, inak sa na ne neprihliadne. V rovnakej lehote oznámia svoje stanoviská dotknuté orgány štátnej správy, inak podľa § 36 ods.3 stavebného zákona sa má za to, že ich stanovisko je kladné.

Stavebný úrad zároveň upozorňuje, že v súlade s § 42 stavebného zákona v odvolacom konaní sa neprihliada na námietky a pripomienky, ktoré neboli uplatnené v prvostupňovom konaní v určenej lehote, hoci uplatnené mohli byť. Na námietky uplatnené po konaní stavebný úrad neprihliadne.

Do podkladov rozhodnutia možno nahliadnuť na tunajšom úrade - Spoločný obecný úrad pre územné plánovanie a stavebný poriadok, Námestie slobody 57, 083 01 Sabinov. Spôsob nahliadnutia do podkladov, možno dojednať telefonicky na tel. č. 051 4880 405, resp. e-mailom: blazej.sarissky@sabinov.sk.

Ak sa nechá niektorý z účastníkov konania zastupovať, jeho zástupca musí predložiť písomnú plnú moc toho účastníka konania, ktorý sa dal zastupovať

Mesto Sabinov
Spoločný obecný úrad
(s) územné plánovanie s stavebný poriadok
083 01 Sabinov

Ing. Stanislav Ondirko
vedúci oddelenia
rozvoja, výstavby a spoločný stavebný úrad

Toto oznámenie má povahu verejnej vyhlášky a podľa § 36 ods. 4 zákona č. 50/1976 Zb. /stavebný zákon/ v znení neskorších predpisov a musí byť vyvesené po dobu 15 dní na úradnej tabuli mesta. Posledný deň tejto lehoty je dňom doručenia.


Vyvesené dňa 9.3.2023

Zvesené dňa

1. Pečiatka a podpis zodpovednej osoby

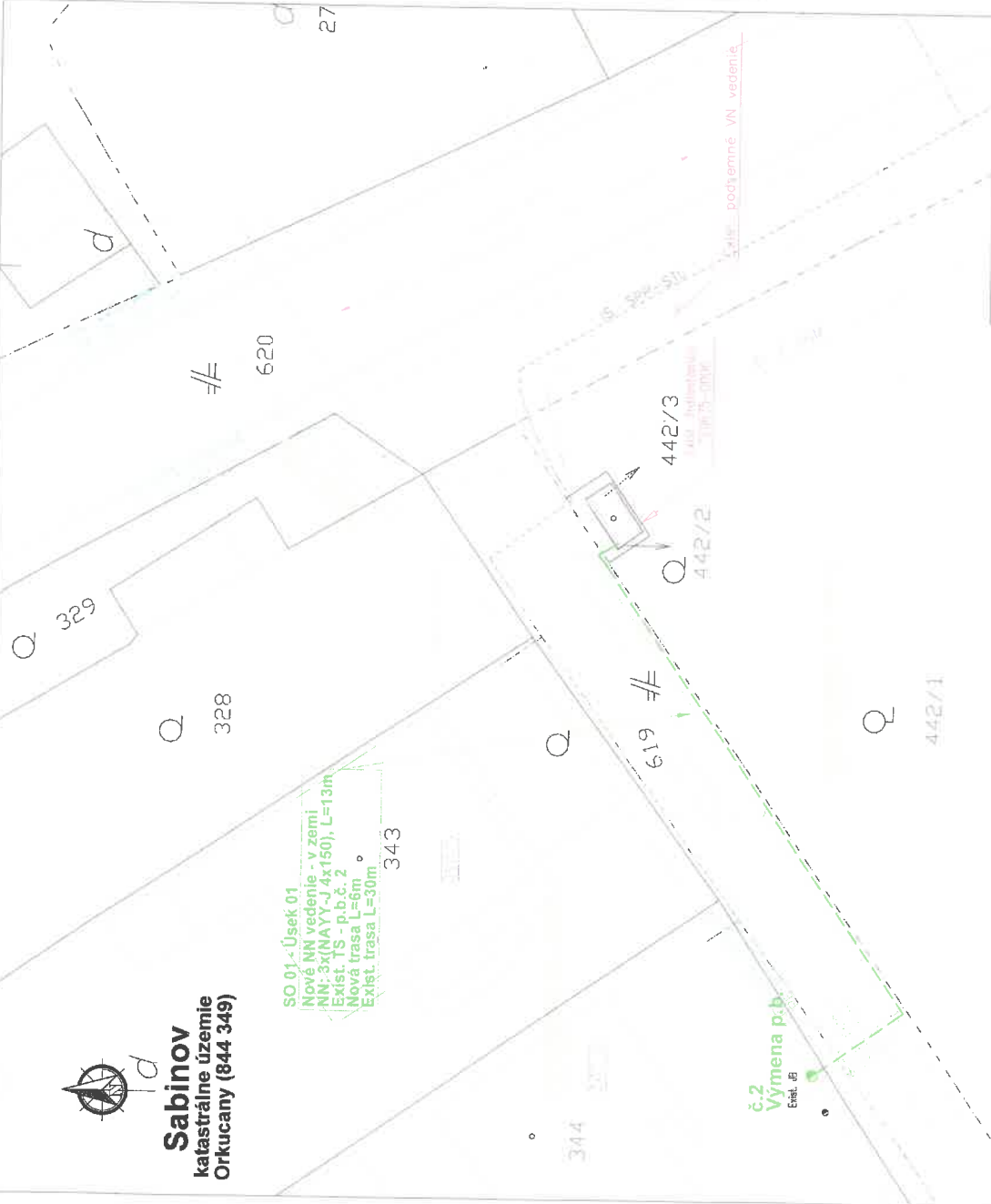
MESTO SABINOV
Mestský úrad 27
83 17 Sabinov

Vznesené pripomienky:



Sabinov
katastrálne územie
Orkucany (844 349)

SO 01 - Úsek 01
Nové NN vedenie - v zemi
NN: 3x(NAYC-J/4x150), L=13m
Exist. TS D, b. č. 2
Nová trasa L=6m
Exist. trasa L=30m



Legenda - VN, NN vedenie:

- exist. podzemné VN vedenie
- exist. nadzemné NN vedenie
- exist. podzemné NN vedenie
- navrh. podzemné NN vedenie - nová trasa
- hranica spevnených plôch
- exist. kiosková trafostanica
- navrh. jednoduchý betónový stĺp - JB - NN
- exist. jednoduchý betónový podperný bod - na demontáž
- exist. jednoduchý betónový podperný bod - NN
- exist. dvojjký betónový podperný bod - NN
- 445 - mapa KN-C
- mapa KN-E

Inžinierske siete:

- VVS - vodovod
- VVS - kanalizácia
- T-COM - oznamovacie vedenie
- SPP - plynové potrubie - stl


ČLENENIE STAVBY NA PS A SO

- SO 01 - Silnopráúdové elektrické rozvody
- Úsek 01 - Nové NN vedenie
- Úsek 02 - Úprava NN vedenia - nie je predmetom územného rozhodnutia

NAJMENŠIE DOVOLENÉ VZDIALENOSTI K V KÁBLOVÉHO VEDENIA OD OSTATNÝCH PODZEMNÝCH VEDENÍ / STN 73 6005 /

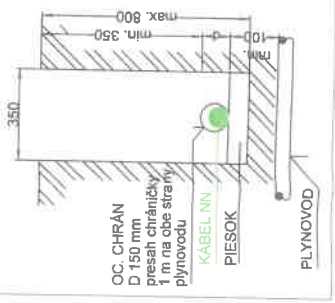
DRUH VEDENIA	SILNOPRÚD. KÁB. DO 22 KV	TELEKOM. KÁB.	PLYNOVODY DO 0,3 MPa	VODOVODNÉ POTRUBIA DO 0,3 MPa	TEPELNÉ VEDENIA	KANALIZAČNÉ STOKY		
VODOROVNÉ VZDIALENOSTI / SUBEHI / m /	0,2	0,3	0,1	0,4	0,6	0,4	0,3	0,5
ZVISLÉ VZDIALENOSTI / KRÍŽOVANIA / m /	0,2	0,3	0,1	0,4	0,4	0,4	0,2	0,3

POZNÁMKA: 1 - neprekrývajúce
2 - ak je kábel v ochr. výške min. 1 m vpravo - vľavo, možno byť 0,1 m
3 - ak je kábel v ochr. výške min. 1 m vpravo - vľavo, možno byť 0,1 m



ROZVODNÁ SIŤ : NN - 3/PEN AC 400/230 V, 50 Hz, TN - C
OCHRANA PRED ZÁSAHOM EL. PRÚDOM V NORMÁLNEJ PREVÁDZKE DO 1000V: STN 33 2000-4-41:2019
412.1 ZAKLADNÁ IZOLÁCIA ŽIVÝCH ČASŤI
412.2.2 KRYTÍ
B.1 UMIESTNENIE MIMO DOSAHU
OCHRANA PRED ZÁSAHOM EL. PRÚDOM PRI PORUČHE DO 1000 V: STN 33 2000-4-41:2019
411.3.2 SAMOČINNÉ ODPOJENIE PRI PORUČHE
NAMRAZOVÁ OBLASŤ : STREDNÁ - STN 33 3300 - PRE NN VEDENIE
VETERNÁ OBLASŤ : I
STUPEŇ ZNEČISTENIA : III. /SILNÉ/
UPOZORNENIE :

KRÍŽOVANIE S PLYNOVODOM



Č. sady



EL PRO KAN Adresa: M. B. Štefánikova 232/183 093 01 VRAHOV 1/7 E-mail: elprokan@elprokan.sk Web: www.elprokan.sk		Archív. č.: IP11440/2022
Hlavný inžinier projektu: Ing. KANDALA Michal		Formát: 2x44
Vypracoval: Ing. SARAKA Jozef		Dátum: 02/2023
Investor: VÝCHODOSLOVENSKÁ DISTRIBUČNÁ, a.s.		Stupeň PD: DÚR
Adresa: MLYNSKÁ 31, 042 91 KOŠICE		Číslo zák.: IP11440
Názov stavby: Orkucany, ul. Kvetná, Mudroňova - úprava NN		Mierka: 1 : 250
Objekt : SO 01 - SILNOPRÚDOVÉ ELEKTRICKÉ ROZVODY		Č. výkrr.: 02
Obsah : Situácia		