

VŠEOBECNE ZÁVÄZNÉ NARIADENIE
mesta Sabinov č. 9/2022,
ktorým sa mení všeobecne záväzné nariadenie mesta Sabinov č. 3/2015 o určení názvu ulíc
v lokalite Hliník

Mestské zastupiteľstvo v Sabinove na základe § 2b, § 6 a § 11 ods. 4 písm. g) zákona č. 369/1990 Zb. o obecnom zriadení v znení neskorších predpisov prijalo na svojom zasadnutí dňa 22.9.2022 a pre územie mesta Sabinov vydáva toto všeobecne záväzné nariadenie:

Článok 1
Úvodné ustanovenia

Týmto všeobecne záväzným nariadením sa mení všeobecne záväzné nariadenie mesta Sabinov č. 3/2015 o určení názvu ulíc v lokalite Hliník z dôvodu rozšírenia Mlynskej ulice.

Článok 2
Predmet úpravy

1. V článku 2 sa doterajšie ustanovenie označuje ako odsek 1 a znie:
„1. Nová ulica sa nachádza v južnej časti mesta Sabinove na ľavej strane od cesty III/5439 v smere do obce Ražňany. Začiatok ulice je v bode vjazdu z cesty III/5439, smeruje priamo juhovýchodným smerom približne 40 metrov, tam sa rozdeľuje na dve cesty, a to doľava severovýchodným smerom približne 79 metrov a doprava južným smerom 350 metrov, pričom približne po 140 metroch sa ulica rozdeľuje a vpravo na západ smeruje ďalšia vetva ulice o dĺžke približne 300 metrov.“
2. Do článku 2 sa vkladajú nové odseky 2 a 3:
„2. Ulica sa nachádza v katastrálnom území Sabinov na pozemkoch parcely registra C parcelné čísla 1803/94, 1803/95, 1803/22, 1803/102 a 1803/80 a slúži ako prístupová cesta k bytovým a rodinným domom.
3. Geografická os ulice tvorí prílohu tohto všeobecne záväzného nariadenia.“

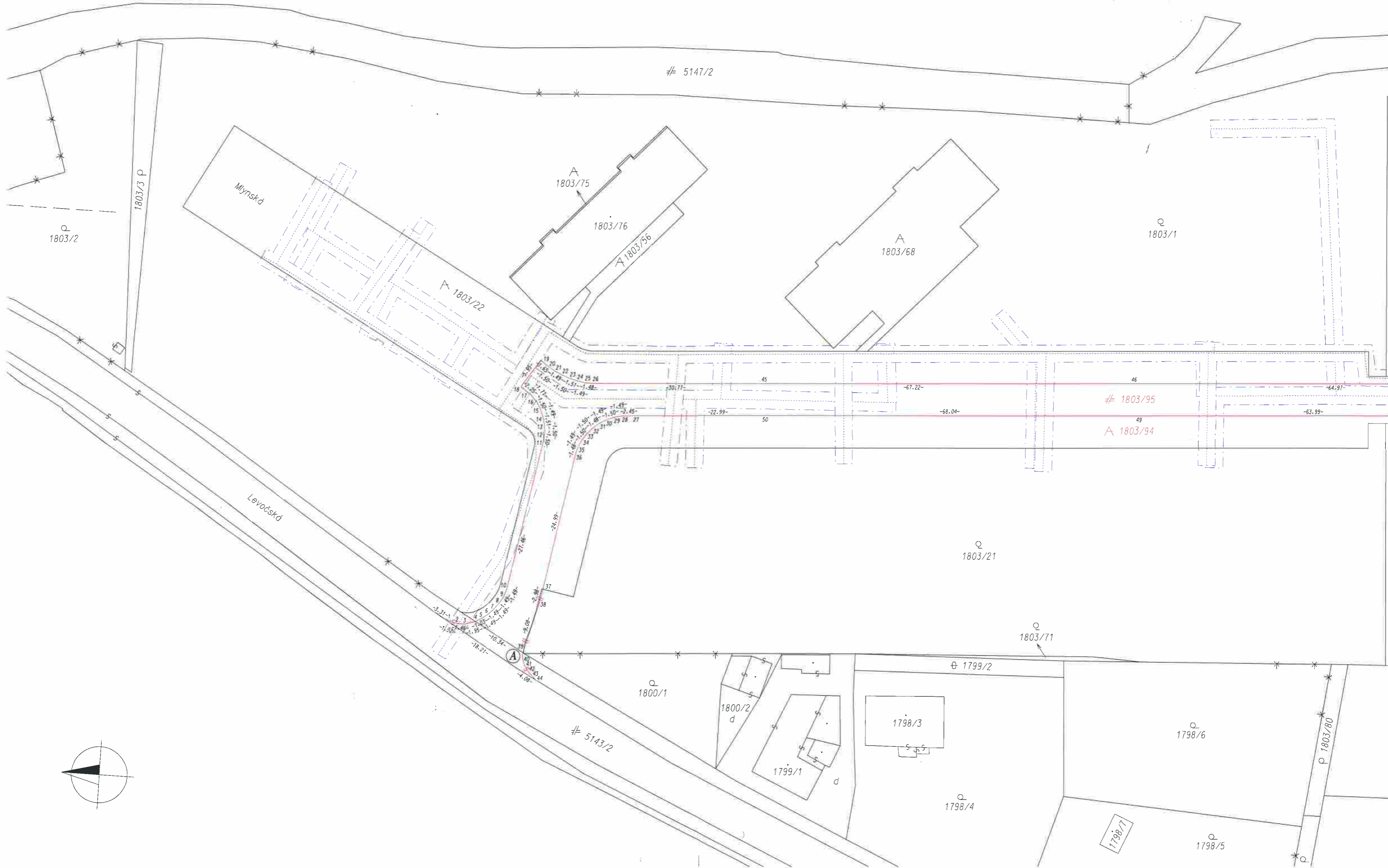
Článok 3
Záverčné ustanovenia

1. Návrh tohto všeobecne záväzného nariadenia bol vyvesený na verejné pripomienkovanie na úradnej tabuli a internetovej stránke mesta Sabinov dňa 6. septembra 2022.
2. Na tomto nariadení sa uznieslo Mestské zastupiteľstvo v Sabinove dňa 22.9.2022 uznesením č. 323
3. Toto všeobecne záväzné nariadenie nadobúda účinnosť dňa 1. novembra 2022.

Ing. Michal Repaský
primátor mesta

VZN schválené Mestským zastupiteľstvom v Sabinove uznesením č. 323 dňa	22.9.2022
Návrh VZN vyvesený na úradnej tabuli mesta Sabinov dňa	6.9.2022
Návrh VZN zverejnený na webovom sídle mesta Sabinov dňa	6.9.2022
VZN vyvesené na úradnej tabuli mesta Sabinov dňa	26.9.2022
VZN zverejnené na webovom sídle mesta Sabinov dňa	17.10.2022
VZN nadobúda účinnosť dňa	1.11.2022

Príloha – Grafická os ulice Mlynská



5147/2

Q 1803/2

1803/3 P

Mlynska

A 1803/75

1803/76

A 1803/56

A 1803/68

Q 1803/1

P 1803/22

1803/95

A 1803/94

Levocská

Q 1803/21

Q 1803/71

Q 1800/1

1800/2 d

1798/3

1799/1 d

Q 1798/4

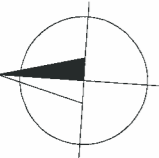
Q 1798/6

5143/2

P 1803/80

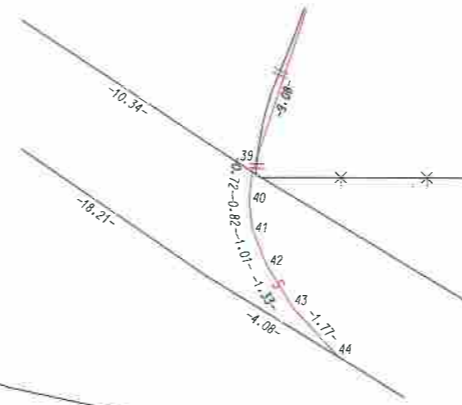
1798/7

Q 1798/5

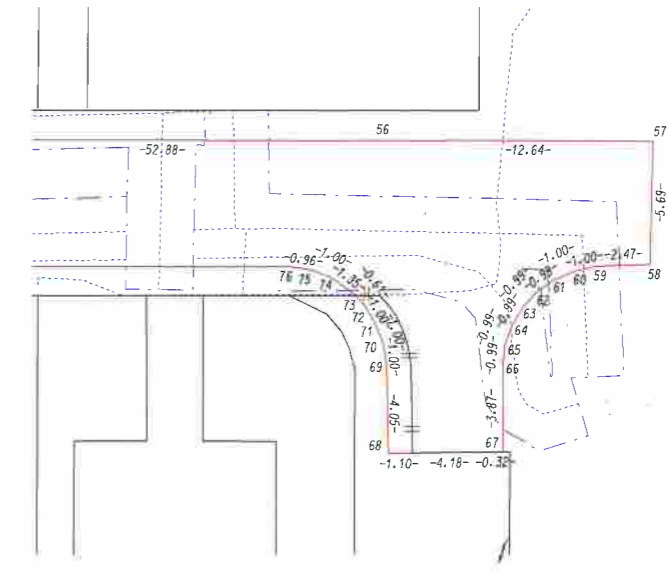


SABINDOY 8-8/31
SABINDOY 8-8/33

Detail A:



Detail B:



5147/1



SABINDOY 9-8/42
SABINDOY 9-8/44

5148/1

Q 1803/52

Q 1803/53

Q 1803/5

Q 1803/6

Výkaz výmer

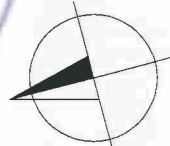
Doterajší stav					Zmeny					Nový stav				
Číslo			Výmera		Druh pozemku	Diel číslo	k parcele m2	od parcely číslo	m2	Číslo parcely	Výmera		Druh pozemku	Vlastník (iná opráv.osoba adresa, (sídlo)
Pk.vl.	Parcely		ha	m2							ha	m2		
LV	PK	KN												
Stav právny je totožný s registrom C KN														
4161		1803/21	5596		ovocný sad					1803/21	5595		ovocný sad 6	doterajší
4161		1803/22	7173		ostatná plocha					1803/22	3380		ostatná plocha 36	doterajší
										1803/94	1266		ostatná plocha 36	doterajší
										1803/95	2536		zastav. plocha 22	Mesto Sabinov Námestie slobody č. 57 Sabinov
4161		1803/61	270		ovocný sad					1803/61	262		ovocný sad 6	doterajší
2214		5143/2	6990		zastav. plocha					5143/2	6990		zastav. plocha 22	doterajší
Spolu :			2	0029							2	0029		

Legenda:

- Kód spôsobu využívania 6 - Pozemok súvisle vysadený ovocnými stromami, ovocnými krami a ovocnými sadenicami na jednom mieste, jedným alebo viacerými druhmi
- 22 - Pozemok na ktorom je postavená inžinierska stavba - cestná, miestna a účelová komunikácia, lesná cesta, poľná cesta, chodník, nekrýté parkovisko a ich súčasť
- 36 - Pozemok, ktorý nie je využívaný žiadnym z uvedených spôsobov

Geometrický plán je podkladom na právne úkony, keď údaje doterajšieho stavu výkazu výmer sú zhodné s údajmi platných výpisov z katastra nehnuteľnosti.

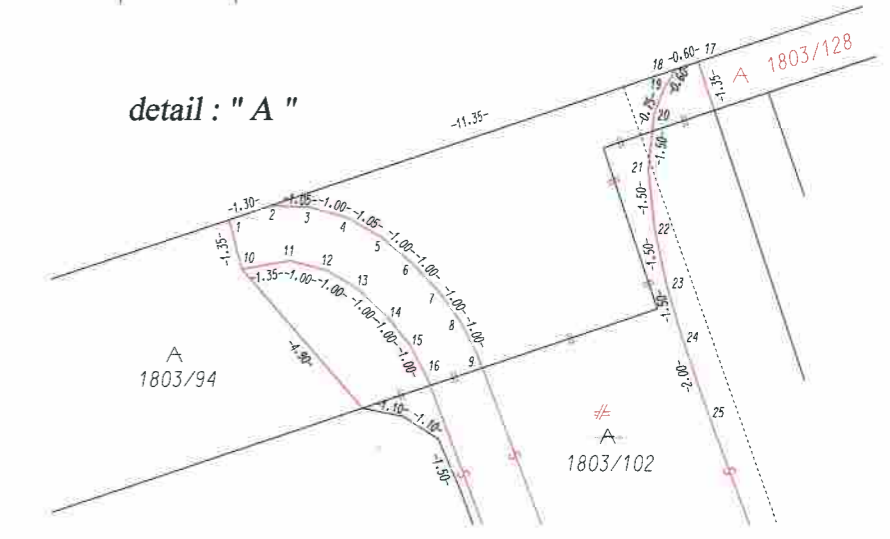
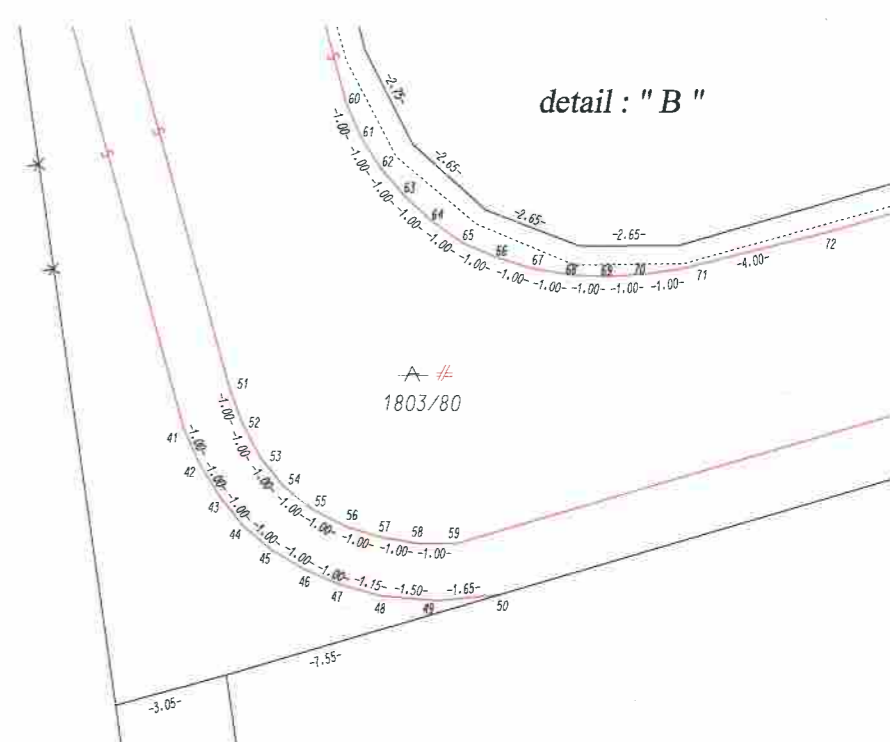
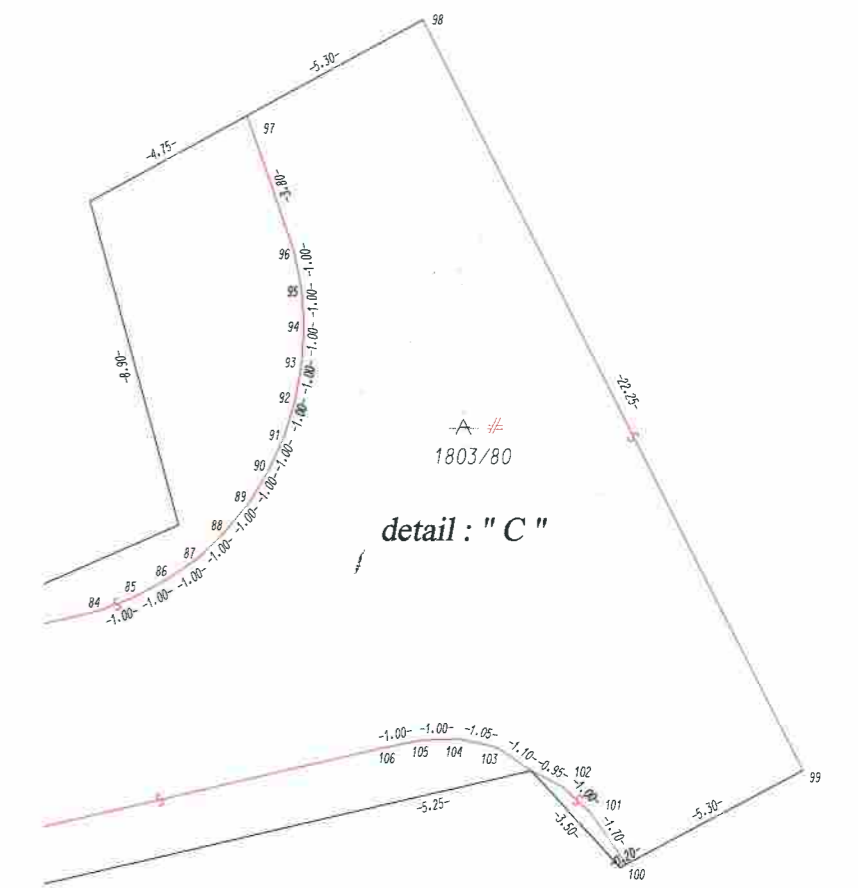
Vyhoviteľ Ing. Pavol Duřín, s.r.o. Spannerovej 1/14140, 080 01 Prešov IČO: 44 327 536, DIČ 2022660761 Registrácia na Okresnom súde v Prešove oddiel; Sro. vložka: 20501/P	Kraj Prešovský	Okres Sabinov	Obec Sabinov
	Kat. územie Sabinov	Číslo plánu 138/2017	Mapový list č. Sabinov 8-8/31, 8-8/33 Sabinov 9-8/42, 9-8/44
GEOMETRICKÝ PLÁN		na porealizačné zameranie miestnej komunikácie na pozemku p.č. 1803/95 na vydanie kolaudačného rozhodnutia	
Vyhotovil	Autorizačne overil		Úradne overil Meno: Ing. Vladimír Dujava
Dňa: 8.11.2017 Meno: Ing. Pavol Duřín	Dňa: 8.11.2017 Meno: Ing. Pavol Duřín	Dňa: 24-11-2017 Číslo: G1-603/2017	
Nové hranice boli v prírode označené obrubičkami	Náležitostami a presnosťou zodpovedá predpisom		Úradne overené podľa §9 zákona NR SR č.215/1995 Z.z. o geodézii a kartografii
Záznam podrobného merania (meračský náčrt) č. 2533			
Súradnice bodov označených číslami a ostatné meračské údaje sú uložené vo všeobecnej dokumentácii			



Sabinov 8-8/31
Sabinov 9-8/42

Sabinov 8-8/33
Sabinov 9-8/44







Spoplatnené v zmysle zákona
NR SR č. 145/1995 Z. z.
o správnych poplatkoch

Geometrický plán je podkladom na právne úkony, keď údaje doterajšieho stavu výkazu výmer sú zhodné s údajmi platných výpisov z katastra nehnuteľností.

Vyhoviteľ GEODUS, s.r.o. Námestie slobody č. 79/79 083 01 Sabinov tel.: 051/45 25 154, mobil: 0905 946 366 IČO : 36 504 441 DIČ: 2021985900	Kraj Prešovský	Okres Sabinov	Obec Sabinov		
	Kat. územie Sabinov	Číslo plánu 200/2022	Mapový list č. Sabinov 9-8/42, 9-8/44		
Vyhoviteľ		Autorizačne overil		Úradne overil Meno: Ing. Tomáš Futej	
		Dňa: 30.5.2022 Meno: Ing. Pavol Dulín	Dňa: 30.5.2022 Meno: Ing. Pavol Dulín	Dňa: 10. 06. 2022	Číslo: G1-401/2022
Nové hranice boli v prírode označené plotom, obrubníkom, asfaltom		Náležitosťami a presnosťou zodpovedá predpisom		Úradne overené podľa §9 zákona NR SR č.215/1995 Z.z. o geodézii a kartografii	
Záznam podrobného merania (meračský náčrt) č. 2984		 Pečiatka a podpis		 Pečiatka a podpis	
Súradnice bodov označených číslami a ostatné meračské údaje sú uložené vo všeobecnej dokumentácii					

Výkaz výmer

Doterajší stav					Zmeny					Nový stav				
Číslo			Výmera		Druh pozemku	Diel číslo	k parcele m2	od parcely číslo	m2	Číslo parcely	Výmera		Druh pozemku	Vlastník (iná opráv.osoba) adresa, (sídlo)
PK.vl.	Parcely										ha	m2		
LV	PK	KN												
Stav právny je totožný s registrom C KN														
		1803/80		2733	ostatná plocha					1803/80	2733	zastav. plocha 22	vlastníci podľa LV 5940	
		1803/94		1266	ostatná plocha					1803/94	930	ostatná plocha 36	Mesto Sabinov	
		1803/102		386	ostatná plocha					1803/102	446	zastav. plocha 22	Mesto Sabinov	
										1803/128	276	ostatná plocha 36	Mesto Sabinov	
Spolu :				4385							4385			

Legenda:

- Kód spôsobu využívania 22 - Pozemok na ktorom je postavená inžinierska stavba - cestná, miestna a účelová komunikácia, lesná cesta, poľná cesta, chodník, nekryté parkovisko a ich súčasťi
- 36 - Pozemok, ktorý nie je využívaný žiadnym z uvedených spôsobov